

Jihočeská pobočka České geografické společnosti a katedra geografie Pedagogické fakulty
Jihočeské univerzity v Českých Budějovicích si vás dovoluují pozvat na
výroční konferenci České geografické společnosti s názvem

„Geografické myšlení jako aktuální společenská výzva“


Konference proběhne ve dnech **5. – 7. září 2016** v kampusu
Jihočeské univerzity v Českých Budějovicích



KATEDRA
GEOGRAFIE
Jihočeská univerzita v Českých Budějovicích



Pedagogická
fakulta
Faculty
of Education



Jihočeská univerzita
v Českých Budějovicích
University of South Bohemia
in České Budějovice

Úvodní slovo

Vážené členky a vážení členové České geografické společnosti, vážení přátelé geografie,

od XXIII. sjezdu České geografické společnosti a 16. Kongresu slovenskej geografickej spoločnosti konaných v Praze již uplynuly dva roky. Dovolte nám proto, abychom Vás co nejsrdečněji pozvali na další výroční konferenci České geografické společnosti, která se bude konat v září 2016 v malebné jihočeské metropoli, v Českých Budějovicích. Výroční konferenci organizuje jihočeská pobočka ČGS ve spolupráci s katedrou geografie PF JU v Českých Budějovicích, kde má pobočka již tradičně své institucionální zázemí.

Výroční konference se bude konat ve dnech 5. – 7. září 2016 v prostorech kampusu Jihočeské univerzity v Českých Budějovicích. V určitém duchu tak bude navazovat na XXI. sjezd ČGS, který se zde konal v roce 2006. Rada z nás má na tento sjezd dodnes jistě velmi pozitivní vzpomínky. Hlavním mottem konference je „**Geografické myšlení jako aktuální společenská výzva**“. V dnešním dynamicky se měnícím světě by měla geografie hrát významnější úlohu, měla by být více otevřená, kritická, aplikační a zároveň více spolupracovat s dalšími vědními obory. Doufáme, že se nám na výroční konferenci ČGS v Českých Budějovicích podaří náš vědní obor prezentovat přesně takto. V tomto duchu bude organizováno plenární zasedání, přednášky a diskuse u kulatých stolů.

Zároveň vnímáme jako potřebné a nezbytné posilování role výuky zeměpisu na základních, středních a potažmo i vysokých školách. Rádi bychom z tohoto důvodu v rámci didaktické sekce konference uspořádali 2. ročník diskusního fóra odborníků geografů a učitelů zeměpisu z praxe **GEODID II.**, jehož hlavním tématem by v letošním roce byla *Role výuky zeměpisu na pozadí současných světových událostí*. Hlavní myšlenkou GEODIDU II. je otevřená diskuze učitelů, s přímou vazbou na reálně probíhající výuku zeměpisu, s odborníky/geografy nad geografickými tématy, která přináší dnešní doba. Rádi bychom tímto otevřeli konferenci většímu množství účastníků z řad učitelů zeměpisu z praxe či studentů učitelských oborů.

Kromě přednáškových a diskusních bloků bude součástí výroční konference další tradiční program - zasedání jednotlivých sekcí ČGS, soutěž studentských prací, exkurze po okolí a další. Naším cílem bude připravit pro všechny účastníky cenově dostupnou a smysluplnou konferenci v příjemném prostředí a přátelském duchu. Doufáme, že se nám podaří do Českých Budějovic nalákat jak erudované osobnosti naší i zahraniční geografie, tak i mladší kolegy, kteří v našem oboru teprve začínají působit. Zároveň doufáme, že výroční konference konaná v roce 2016 Českých Budějovicích bude mít stejně pozitivní ohlasy jako konference předchozí. Těšíme se na viděnou v Českých Budějovicích.


Za organizační výbor konference
doc. RNDr. Stanislav Kraft, Ph.D.



KATEDRA
GEOGRAFIE
Jihočeská univerzita v Českých Budějovicích



Pedagogická
fakulta
Faculty
of Education



Jihočeská univerzita
v Českých Budějovicích
University of South Bohemia
in České Budějovice

Záštitu nad konferencí převzal

doc. Tomáš Machula, Ph.D., Th.D. – rektor Jihočeské univerzity v Českých Budějovicích

Mgr. Michal Vančura, Ph.D. – děkan Pedagogické fakulty Jihočeské univerzity v Českých Budějovicích

Vědecký výbor konference

prof. RNDr. Bohumír Janský, CSc. – prezident České geografické společnosti, Univerzita Karlova v Praze

prof. RNDr. Vladimír Baar, CSc. – Ostravská univerzita v Ostravě

prof. RNDr. Vladimír Ira, CSc. - Geografický Ústav SAV

prof. RNDr. Jozef Mládek, DrSc. – Jihočeská univerzita v Českých Budějovicích

doc. RNDr. Karel Kirchner, CSc. – Ústav Geoniky AV ČR

doc. RNDr. Petr Kubíček, CSc. – Masarykova univerzita

Organizační výbor

doc. RNDr. Stanislav Kraft, Ph.D. – Jihočeská univerzita v Českých Budějovicích

doc. RNDr. Dagmar Popjaková, PhD. – Jihočeská univerzita v Českých Budějovicích

Mgr. Petra Karvánková, Ph.D. – Jihočeská univerzita v Českých Budějovicích

RNDr. Renata Klufová, Ph.D. – Jihočeská univerzita v Českých Budějovicích

PhDr. et RNDr. Aleš Nováček, Ph.D. – Jihočeská univerzita v Českých Budějovicích


Mgr. Jiří Rypl, Ph.D. – Jihočeská univerzita v Českých Budějovicích



KATEDRA
GEOGRAFIE
Jihočeská univerzita v Českých Budějovicích



Pedagogická
fakulta
Faculty
of Education



Jihočeská univerzita
v Českých Budějovicích
University of South Bohemia
in České Budějovice

Rámcový program

Pondělí 5. září 2016

Příjezd účastníků, registrace
Soutěž o nejlepší studentskou vědeckou práci v oboru geografie
Jednání Hlavního výboru České geografické společnosti
Plenární přednášky
Exkurze a ochutnávka s občerstvením v Minipivovaru ZF JU

Úterý 6. září 2016

Jednání v sekcích
Společenský večer s rautem

Středa 7. září 2016

Exkurze

Plenární přednášky

prof. RNDr. Bohumír Janský, CSc.

„Možnosti uplatnění fyzické geografie v praxi“

prof. RNDr. René Matlovič, PhD.

„Reflexia hlavných prúdov geografického myslenia slovenskými geografmi“

doc. PaedDr. Eduard Hofmann, CSc.

„Oborové didaktiky mají zelenou“

doc. RNDr. Pavel Chromý, Ph.D.

„Geografické myšlení jako akutní společenská výzva: diagnóza české (regionální) geografie“

doc. RNDr. Marián Halás, PhD.


„Kvantitativní geografie a její relevance: v pasti tradičních přístupů nebo reflexe nových výzev?“



KATEDRA
GEOGRAFIE
Jihočeská univerzita v Českých Budějovicích



Pedagogická
fakulta
Faculty
of Education



Jihočeská univerzita
v Českých Budějovicích
University of South Bohemia
in České Budějovice

Poplatky a termíny

Registrace na konferenci probíhá od 1. února 2016 na níže uvedeném odkaze. **Řádná registrace** (platba do **4. července 2016**) v ceně **1 800,- Kč** zahrnuje konferenční poplatky, společenský večer s rautem, vydání konferenčního sborníku atd. Pro studenty doktorského studia činí poplatek **1 000,- Kč** (platba do **4. července 2016**). Registrace po 5. červenci 2016 a platba na místě je v ceně **2 300,- Kč**.

Ubytování

V případě Vašeho zájmu jsou předem rezervována místa na [kolejích JU](#) (v kampusu Jihočeské univerzity v Českých Budějovicích). Cena za jednu osobu na noc ve dvouúžkovém pokoji se sociálním zařízením je **230,- Kč**. Rezervaci prosím provádějte přes registrační formulář (níže). V případě zájmu Vám rádi doporučíme jiný typ ubytování v blízkosti kampusu nebo centra Českých Budějovic.

Registrace

Přihlašování na konferenci včetně rezervace ubytování probíhá přes [registrační formulář](#). Deadline pro včasnou registraci byl prodloužen do 30. června 2016.

Sborník

V rámci konference bude vydán sborník abstraktů i post-konferenční recenzovaný elektronický sborník příspěvků s ISBN. Termín pro zaslání finálních příspěvků je do **30. září 2016**. **Šablona příspěvků je [zde](#)**.

Kontakt

doc. RNDr. Stanislav Kraft, Ph.D.

Katedra geografie PF JU

Jeronýmova 10, 371 15 České Budějovice

tel.: +420 387 773 062

E-mail: geokonference@pf.jcu.cz


Web konference: <http://www.pf.jcu.cz/structure/departments/kge/konference-cgs.html>



KATEDRA
GEOGRAFIE
Jihočeská univerzita v Českých Budějovicích



Pedagogická
fakulta
Faculty
of Education



Jihočeská univerzita
v Českých Budějovicích
University of South Bohemia
in České Budějovice

Program konference

Pondělí – 5. září 2016

10:00 – Volitelná exkurze „Umělecko-historický koncept Českých Budějovic se zřetelem na bývalý dominikánský klášter“ (doc. PaedDr. Radko Chodura, CSc.)

10:30 – Soutěž o nejlepší studentskou vědeckou práci (SVP) v oboru geografie (budova ZR, místnost Z1)

10:30 – Jednání hlavního výboru ČGS (budova ZR, místnost Z2)

14:00 – **Zahájení konference**

14:20 – **Plenární přednášky** (budova FF, místnost P2)

prof. RNDr. Bohumír Janský, CSc. – Možnosti uplatnění fyzické geografie v praxi

prof. RNDr. René Matlovič, PhD. – Reflexia hlavných prúdov geografického myslenia slovenskými geografmi

doc. PaedDr. Eduard Hofmann, CSc. – Oborové didaktiky mají zelenou

16:00 – *Coffee break*

16:20 – **Plenární přednášky** (budova FF, místnost P2)

doc. RNDr. Pavel Chromý, Ph.D. – Geografické myšlení jako akutní společenská výzva: diagnóza české (regionální) geografie

doc. RNDr. Marián Halás, PhD. – Kvantitativní geografie a její relevance: v pasti tradičních přístupů nebo reflexe nových výzev?

17:20 – Ukončení plenární sekce

17:45 – **Zahájení výstavy** „Regiony v čase a prostoru“ (budova ZR, vestibul)

RNDr. Tomáš Havlíček, Ph.D.


19:00 – Exkurze a ochutnávka v Minipivovaru ZF JU s drobným pohoštěním (budova Minipivovaru ZF JU, Na Zlaté stoce 690/3)



KATEDRA
GEOGRAFIE
Jihočeská univerzita v Českých Budějovicích



Pedagogická
fakulta
Faculty
of Education



Jihočeská univerzita
v Českých Budějovicích
University of South Bohemia
in České Budějovice

Úterý – 6. září 2016: ranní blok – 9:00 – 10:20 (budova ZR)

Sekce 1 – „Geografické myšlení“ (předsedající prof. RNDr. René Matlovič, PhD.), místnost Z1

Tadeusz Siwek - Přírodní kontinuum a politické hranice ve výzkumu percepce přírodních rizik

Tomáš Mozr - Cestující koncept místa: zkušenost versus imaginace

Jan Kofroň - Counterfactual thinking in geographical research; making geography relevant by engaging possible worlds

Barbora Vacková – Co znamená „doma“?

Jiří Martínek – Jiří Daneš – známý a neznámý

Sekce 2 – „Rozvojová geografie“ (předsedající doc. RNDr. Josef Novotný, Ph.D.), místnost Z2

Josef Novotný - Faktory a mechanismy ovlivňující sanitační bezpečnost v jižní Etiopii

Tomáš Burdych - Vliv těžby nerostných surovin na regionální rozvoj těžebních regionů rozvojového světa

Petr Daněk, Petr Jehlička - Domácí výroba, vzájemná pomoc a sdílení: má prostor netržních ekonomických vztahů svoji geografii?

Markéta Seidlová - Lokální samospráva a integrace imigrantů: zkušenosti z Francie a z Kanady

Sekce 3 – „Krajina, venkov, zemědělství“ (předsedající doc. RNDr. Marie Novotná, CSc.), místnost Z3

Ivan Bičík - Dvě století proměn české krajiny

Radim Perlín - Kdo hospodaří na půdě

Michal Navrátil - Mediální obraz českého venkova (analýza a vývoj)

Jiří Hrabák, Vít Jančák - Zemědělství Česka po roce 1990: základní procesy a jejich regionální projevy

Markéta Šantrůčková - Nástroje identifikace hodnot a ochrany historické kulturní krajiny

Sekce 4 – „Moderní výzkumné metody ve fyzické geografii I.“ (předsedající prof. RNDr. Bohumír Janský, CSc.), místnost Z4

Jakub Langhammer - Drony, senzory, modely - jak geoinformační technologie mění hydrologii

Karel Kirchner, Aleš Bajer, František Kuda - Využití geomorfologických poznatků v geoarcheologii

Petr Kubíček, Zdeněk Stachoň a kol. - Dynamika vývoje a inventarizace vybraných mikrotvarů v Žulovské pahorkatině

Jiří Jakubínský - Fyzickogeografický výzkum jako zdroj informací o dopadech environmentální změny na ekosystémy malých vodních toků

Klára Ambrožová, Kamil Láska - Změny teploty vzduchu na Ostrově Jamese Rosse v kontextu Antarktického poloostrova

Sekce 5 – „Geografické vzdělávání I.“ (předsedající doc. RNDr. Dagmar Popjaková, PhD.), místnost Z5

Dana Řezníčková - Sociální reprezentace geografie – školního předmětu i vědního oboru

Ján Kancír - Aktuálne otázky didaktiky geografie

Hana Svobodová, Eduard Hofmann - Analýza školních vzdělávacích programů ve vztahu k terénní výuce

Katarína Čizmárová - Uplatnenie ľudsko-právnej problematiky ako prierezovej témy vo výučbe geografie

Úterý – 6. září 2016: dopolední blok – 10:40 – 12:00 (budova ZR)

Sekce 6 – „Regionální identita a percepce prostoru“ (předsedající prof. RNDr. Tadeusz Siwek, CSc.), místnost Z1

- Miroslav Šifta, Pavel Chromý - Vnímání grafických symbolů území a jejich využití aktéry lokálního rozvoje: příklad znaků obcí Libereckého kraje
Jan Jaroš, Karel Tecl - Regionální identita a hodnocení území v mentálních mapách žáků ZŠ Úštěk
Richard Nikischer - Regionálne identity na severnom Slovensku
Martin Erlebach, Marián Halás a kol. - Normativně podmíněná autosugesce při percepci geografické organizace prostoru? (mezoregiony České republiky)
-

Sekce 7 – „Politická geografie I.“ (předsedající PhDr. et RNDr. Aleš Nováček, Ph.D.), místnost Z2

- David Vogt - Politická geografie občanské společnosti (příklad Libereckého kraje): demokracie versus regionální rozvoj?
Milan Jeřábek - Česko-rakouské vztahy a přeshraniční spolupráce v jihomoravském-dolnorakouském regionu
Maroš Višňovský - Může sa kritická geopolitika stať alternativou klasickej geopolitiky?
Luděk Fráně - Evropské sousedství jako prostor demokracie a stability?
-

Sekce 8 – „Cizinci v Česku“ (předsedající RNDr. Tomáš Havlíček, Ph.D.), místnost Z3

- Zdeněk Čermák, Eva Janská - Výzkum vnitřní migrace cizinců v Česku
Jiří Hasman, Ivana Přidalová - Cizinci v českých metropolitních areálech: prostorové vzorce a podmíněnosti
Markéta Koropecká - Akulturace muslimských imigrantek v českém kulturním prostředí a vliv tohoto procesu na jejich pohyb v časoprostoru
Adam Klsák - Cizinci v městském regionu Karlových Varů a jejich působení na lokální prostorové struktury
-

Sekce 9 – „Geografie cestovního ruchu“ (předsedající RNDr. Jiří Šíp, Ph.D.), místnost Z4

- Dana Fialová, Jiří Vágner - Nové trendy v druhém bydlení v Česku
Renata Klufová - Destinační atraktivnost ČR z pohledu prostorové analýzy dat
Jakub Jelen, Zdeněk Kučera - Utváření, ochrana a interpretace montánního dědictví na příkladu Jáchymovska
Zdeněk Opršal, Jaromír Harmáček, Pavla Vítová - Determinanty cestovního ruchu v malých ostrovních rozvojových státech (SIDS)
-

Sekce 10 – „Geografické vzdělávání II.“ (předsedající RNDr. Dana Řezníčková, Ph.D.), místnost Z5

- Martin Hanus, Miroslav Marada - Rozvoj mapových dovedností v průběhu studia druhého stupně ZŠ a stření školy
Petr Meyer, Silvie R. Kučerová - Faktory ovlivňující volbu základní školy v urbánním prostředí: příklad města Liberce
Barbara Baarová - Profil absolventů učitelství geografie v Česku
David Hána, Yvona Kostecká - Systémy domácího vzdělávání v Evropě
-

Úterý – 6. září 2016: popolední blok – 13:20 – 14:40 (budova ZR)

Sekce 11 – „Moderní výzkumné metody ve fyzické geografii II.“ (předsedající doc. RNDr. Jakub Langhammer, Ph.D.), místnost Z1

Jan Miklín, Lukáš Čížek - Úspěšná sukcese, neúspěšná ochrana: šíření a houstnutí lesa ve vybraných chráněných územích jižní Moravy

Pavel Švec a kol. - Analýza změn rozšíření nepůvodních křídlatek (*Reynoutria* spp.) v povodí řeky Morávky

Jan Kopp, Pavel Raška a kol. - Tvorba katalogu městských mikrostruktur pro potřeby ekohydrologického managementu Plzně a Ústí nad Labem

Tereza Aubrechtová - Metodika hodnocení environmentálních rizik ve strategiích

Sekce 12 – „Lokální a regionální rozvoj I.“ (předsedající doc. RNDr. Milan Viturka, CSc.), místnost Z2

Jiří Blažek - Praktická relevance současných konceptů ve sféře regionálního rozvoje

Jiří Ježek - Strategické plánování obcí a měst v ČR mezi očekáváním a skutečností

Lenka Hellebrandová - Lokální politické konflikty z geografické perspektivy: příklad ze severních Čech

Barbora Švarcová, Vít Pásztó, Marek Vaculík - Prostorová distribuce inovativních aktivit firem v Česku v letech 2008 a 2012

Sekce 13 – „Politická geografie II.“ (předsedající prof. RNDr. Vladimír Baar, CSc.), místnost Z3

Jan D. Bláha, Aleš Nováček - Střední Evropa - vnímání a vymezení regionu pohledem mentálních map

Pavel Doboš - Domov ve válce

Martin Lepič - Katalánský nacionalismus a prostorová soudržnost: platí teze nacionalizace či odlišné prostorové režimy?

Tomáš Novotný, Ivan Andráško - Honorifikační toponymie v posttotalitním Česku jako ilustrace společenských nálad

Sekce 14 – „Geografie osídlení“ (předsedající prof. RNDr. Vladimír Ira, CSc.), místnost Z4

Martin Ouředníček, Petra Špačková a kol. - Nová sociálně prostorová diferenciacie Prahy

Jiří Malý - Role malých měst v sídelním systému pohledem konceptů “borrowed size” a “agglomeration shadow”

Vendula Reichová - Ekonomické faktory smršťování měst v Česku

Jiří Nemeškal - Časovost městských prostorů: denní rytmy obyvatel v Pražské metropolitní oblasti

Sekce 15 – „Geografické vzdělávání III.“ (předsedající doc. PaedDr. Ján Kancír, PhD.), místnost Z5

Vladimír Herber - Atlas krajiny České republiky a regionální tematické atlasy v geografickém gymnaziálním vzdělávání

Filip Dostál - Didaktický potenciál sakrálních krajinných kompozic

Kateřina Polívková, Jiří Ryppl - Možnosti geocachingu ve výuce místního regionu na 2. stupni základní školy na příkladu ORP Most

Jiří Pánek - Participativní a "playful" metody na geografických exkurzích

Coffee break – vestibul budovy ZR

Úterý – 6. září 2016: odpolední blok – 15:00 – 16:20 (budova ZR)

Sekce 16 – „Lokální a regionální rozvoj II.“ (předsedající doc. RNDr. Josef Kunc, Ph.D.), místnost Z1

Jaroslav Maryáš- Změny ve spádovosti za službami v zázemí Brna na příkladu cest za nákupy běžného textilu a obuvi

Alexandr Nováček - Dopady mega retail-led regenerace projektu Nová Karolina na městské centrum Ostravy

Zdeněk Dvořák – Velké developerské projekty na území města Brna

Kvetoslava Matlovičová - Priestorový pôvod produktov (POO efekt) jako marketingový nástroj

Petr Gibas - Doma mimo byt a dům: městské zahrádkaření jako každodenní prostorová praxe utváření míst domáckosti v post-socialistické metropoli

Sekce 17 – „Mapy a jejich využití“ (předsedající doc. Dr. Ing. Jiří Horák), místnost Z2

Martina Tůmová - Mapy panství jako pramen historicko-geog. poznání proměn krajiny od preindustriálního období: metody výběru a problémy zpracování

Kamila Klemešová, Ivan Andráško - Povodňové mapy - zdroj informací a uvědomění si rizika?

Tomáš Burda a kol. - Využití rekonstrukčních map v historickogeografickém výzkumu: proměny urbánního prostředí na příkladu Historického atlasu měst ČR

Zdeněk Stachoň, Lukáš Herman a kol. - Uživatelská specifika 3D vizualizací

Sekce 18 – „Behaviorální geografie a kvalita života“ (předsedající prof. RNDr. Tadeusz Siwek, CSc.), místnost Z3

Vladimír Ira - Vplyv používania informačných a komunikačných technológií na časovo-priestorové vzorce správania v mestskom prostredí

Veronika Dumbrovská - Percepce denního rytmu v městském turistickém okruhu: Případová studie Královské cesty

Ivan Andráško - Kvalita života v mestách - súčasný stav poznania a jeho kritické zhodnotenie

Petr Šimáček, Daniela Kosová - Percepce strachu z kriminality na území města Jihlavy

Ondřej Šerý, Robert Osman - Změna časoprostorové chování osob po ztrátě zaměstnání

Sekce 19 – „Prostorová analýza dat I.“ (předsedající doc. RNDr. Marián Halás, Ph.D.), místnost Z4

Pavol Hurbánek a kol. - Tematická presnosť vrstvy nepriepustnosti s vysokým rozlíšením z roku 2006 a 2009 v Česku

Pavlna Netrdová, Jiří Blažek - Individuální a regionální determinanty nezaměstnanosti v Česku: víceúrovňová analýza

Šimon Leitgeb a kol. - Analýza dat z bankomatů České spořitelny na území města Brna

Jaromír Kolejka a kol. - Geografická data a know how v aplikaci: Toxická havárie na železnici

Jaroslav Burian a kol. - Urban Planner: Model pro vyhodnocení územního potenciálu

Sekce 20 – „Geografické vzdělávání IV.“ (předsedající RNDr. Martin Hanus, Ph.D.), místnost Z5

Jana Kubelková - Filozofovanie o dění v současném světě

Mária Nogová - Príď, príď sa učiť k nám, volajú víly lužných lesov

Dagmar Popjaková, Petra Karvánková a kol. - Bádání dětí v rámci zeměpisu na 2. stupni základních škol: měříme hluk v terénu

Coffee break – vestibul budovy ZR

Úterý – 6. září 2016: podvečerní blok – 16:40 – 18:00 (budova ZR)

Sekce 21 – „Metropolitní a nemetropolitní regiony“ (předsedající doc. RNDr. Jiří Blažek, Ph.D.), místnost Z1

Milan Viturka – Metropole střední Evropy

Jan Ženka – Typologie českých nemetropolitních regionů podle ekonomické výkonnosti a struktury

Peter Svoboda - (De)lokalizace práce v Pražském metropolitním regionu

Adam Pavlík - Odolnost českých nemetropolitních regionů

Sekce 22 – „Geografie dopravy a mobility“ (předsedající doc. RNDr. Miroslav Marada, Ph.D.), místnost Z2

Jiří Horák- Prostorové simulační modelování dostupnosti

Tomáš Květoň - Možnosti výzkumu časoprostorové mobility osob pomocí moderních technologií - Pilotní studie mobility seniorů ve městě České Budějovice

Veronika Zuskáčová - Doma na letisku. Konštrukcia domova z autoetnografickej perspektívy obyvateľa letiska Londýn Heathrow

Václav Jaroš - Území potenciálně ohrožená dopravně podmíněnou exkluzí v post-komunistickém prostředí: příklad vymezení v Česku

Stanislav Kraft - Funkční dopravní regiony jako metoda studia prostorových vzorců dopravních vazeb

Sekce 23 – „Environmentální aspekty rozvoje“ (předsedající doc. RNDr. Ivan Bičík, CSc.), místnost Z3

Jan Havrlant - Přinese útlum těžby uhlí v OKD změny v životním prostředí?

Bohumil Frantál - Na větru záleží, ale rozhodují lidé. Faktory regionální diferenciacie výstavby větrných elektráren v České republice.

Vojtěch Bosák - Role kultury v regeneraci brownfields: případová studie Dolu Hlubina v Ostravě

Josef Kunc - Obnovitelné zdroje energie a brownfields: vhodné spojení?

Sekce 24 – „Prostorová analýza dat II.“ (předsedající doc. RNDr. Milan Jeřábek, Ph.D.), místnost Z4

Miloš Bačík - Populačný vývoj na Slovensku v roku 2015

Tatiana Mintálová, Václav Toušek - Slovenští vysokoškolští studenti v ČR po roce 1992

Jan Kubeš, Martin Kebza - Geografické vzory a faktory v územní mozaice různě rozvinutých polských NUTS 3 regionů

Ladislav Kažmér - Spokojenost s bydlením v české populaci

Hana Bednářová – Víme, kdo nám vládne?

Sekce 25 – „Geografie religii“ (předsedající prof. RNDr. René Matlovič, Ph.D.), místnost Z5

Tomáš Havlíček, Kamila Klingorová a kol. - Nový atlas náboženství Česka: trendy a regionální diferenciacie religiozity po roce 1989

Gustav Novotný, Petr Daněk - Post-sekulární Brno? Proměny religiozity očima brněnských věřících

Kamila Klingorová - Jak vypadá duchovní místo? Role náboženství v percepci prostoru očima mladých žen

19:00 - Společenský večírek s rautem a živou hudbou – Menza JU

Program konference

Středa – 7. září 2016

Exkurze (přihlašování na exkurze bude probíhat při registraci, exkurze jsou zdarma)

Vrbenské rybníky – (začátek v 9:00, sraz před budovou akademické knihovny JU v areálu kampusu JU) exkurze bude zaměřena představení významné přírodní rezervace nacházející se v těsném zázemí města České Budějovice. Přírodní rezervace Vrbenské rybníky zahrnuje soustavu rybníků, mokřadů a luk. Její význam, spočívá zejména v unikátní fauně a flóře. Mgr. Jiří Rypl, Ph.D. a RNDr. Roman Kössl


Magistrát města České Budějovice – (začátek v 9:00, sraz před kolejí K4 v areálu kampusu JU) exkurze bude zaměřena na prohlídku budovy magistrátu města České Budějovice včetně představení a diskuzí nad současným územním plánem města. Garance: RNDr. Renata Klufová, Ph.D. a doc. Ing. Lucie Kozlová, Ph.D.



KATEDRA
GEOGRAFIE
Jihočeská univerzita v Českých Budějovicích



Pedagogická
fakulta
Faculty
of Education



Jihočeská univerzita
v Českých Budějovicích
University of South Bohemia
in České Budějovice

Mapa areálu kampusu JU



Parkování bude umožněno na univerzitní parkovišti u Jihočeského vědeckotechnického parku od pondělí 5. 9. od 7:00 do středy 7. 9. do 18:00. V případě jiného času příjezdu/odjezdu kontaktujte organizátory konference.

Budova č. 1 – Ubytování kolej K4

Adresa: Studentská 1409/21

GPS: 48.9775367N, 14.4494475E



Budova č. 2 – Menza JU

Adresa: Studentská 797

GPS: 48.9783464N, 14.4529344E



Budova č. 3 – přednášková místnost (budova ZR)

Adresa: Na Sádkách 1780

GPS: 48.9750281N, 14.4521825E



Budova č. 4 – Minipivovar ZF JU

Adresa: Na Zlaté stoce 690/3

GPS: 48.9750767N, 14.4553619E

